

# 平面図

S=1/250

井ノ谷



掘削 V=660m<sup>3</sup>

213.6

施工延長 L=34.5m

210

転落防止柵 L=30m

平張コンクリート  
A=150m<sup>2</sup>

240

白入神社

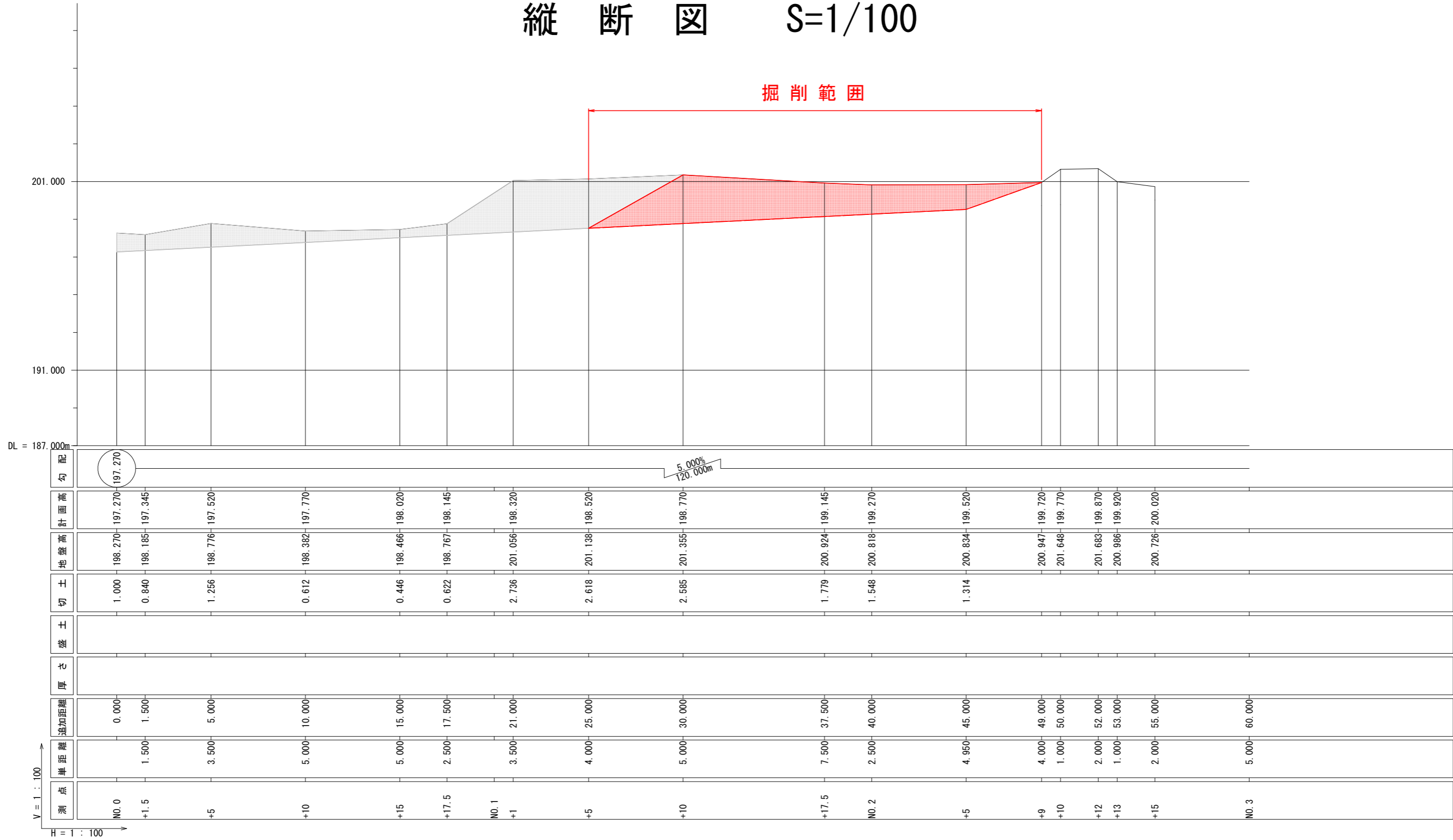
209.9

当初設計図面

工事名	R8那土 井ノ谷砂防 那賀・井ノ谷 砂防工事		
路線名等	井ノ谷砂防指定地		
工事箇所	那賀郡那賀町井ノ谷		
図面名	平面図		
縮尺	1:250	図面番号	1 / 4
会社名			
事業者名	阿南県土整備事務所<那賀支所>		

# 縦断図 S=1/100

掘削範囲



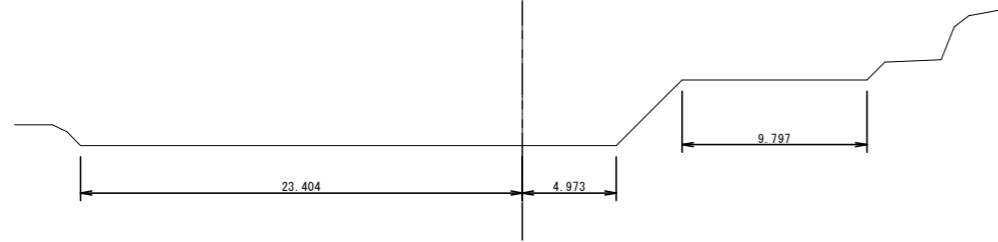
当初設計図面

工事名	R8那土井ノ谷砂防 那賀・井ノ谷 砂防工事		
路線名等	井ノ谷砂防指定地		
工事箇所	那賀郡那賀町井ノ谷		
図面名	縦断図		
縮尺	S=1:100	図面番号	2 / 4
会社名			
事業者名	阿南県土整備事務所<那賀支所>		

# 横断図

S = 1 : 200

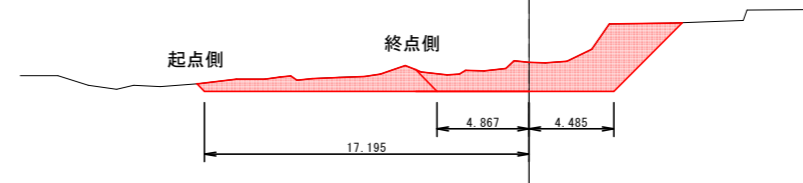
NO. 1+5  
GH=198.520  
CL



掘削	
盛土	

DL = 188.000

NO. 2  
GH=200.818  
FH=199.270  
CL

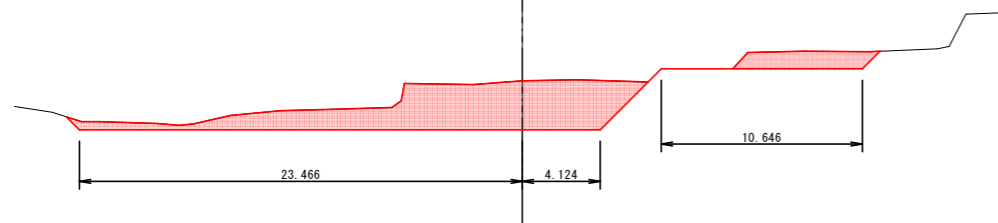


起点側	
掘削	31.1
盛土	

終点側	
掘削	21.8
盛土	

DL = 189.000

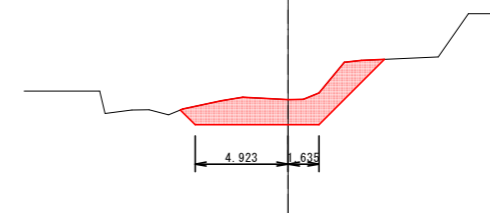
NO. 1+10  
GH=201.355  
FH=198.770  
CL



掘削	49.1
盛土	

DL = 188.000

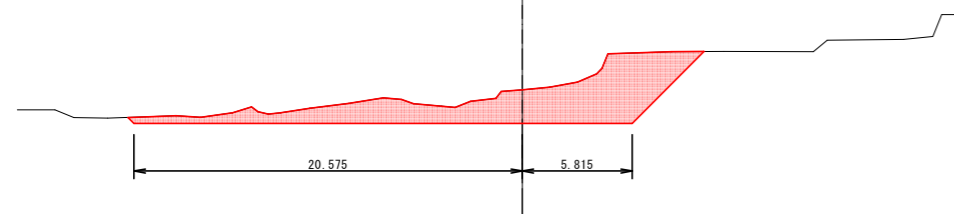
NO. 2+5  
GH=200.834  
FH=199.520  
CL



掘削	13.6
盛土	

DL = 189.000

NO. 1+17.5  
GH=200.924  
FH=199.145  
CL



掘削	39.5
盛土	

DL = 189.000

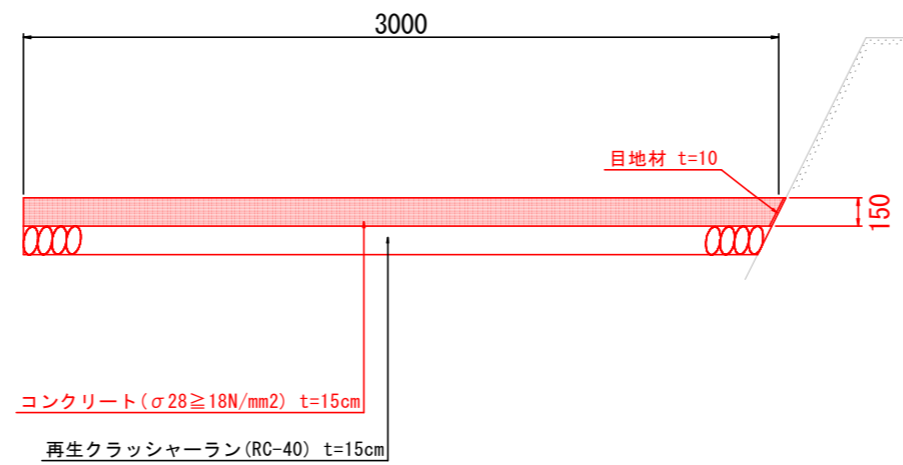
## 当初設計図面

工事名	R8那土 井ノ谷砂防 那賀・井ノ谷 砂防工事		
路線名等	井ノ谷砂防指定地		
工事箇所	那賀郡那賀町井ノ谷		
図面名	横断図		
縮尺	S=1:200	図面番号	3 / 4
会社名			
事業者名	阿南県土整備事務所<那賀支所>		

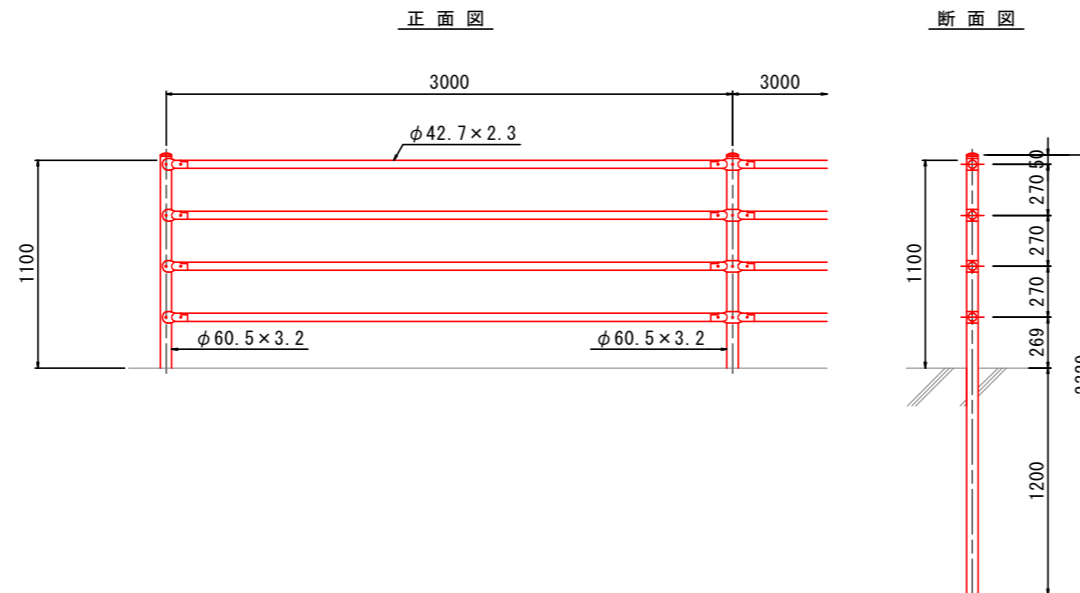
# 構造図

S = 1 : 20

平張コンクリート S=1:20



転落防止柵 S=1:20  
(一般型) 土中建込



当初設計図面

工事名	R8那土 井ノ谷砂防 那賀・井ノ谷 砂防工事		
路線名等	井ノ谷砂防指定地		
工事箇所	那賀郡那賀町井ノ谷		
図面名	構造図		
縮尺	S=1:20	図面番号	4 / 4
会社名			
事業者名	阿南県土整備事務所<那賀支所>		